


| | |
|----------------------|----|
| خیام Khayyam | C3 |
| سازمان پارس Sarafraz | B7 |
| طهماسبی Tahmasebi | C2 |
| مهریوف Mahroof | B1 |
| امیدگانه Emadeganeh | C4 |
| بنفشه Banafsheh | C4 |
| پارس Pars | C4 |
| رازی Razi | C4 |



راهنما LEGEND

- بلوار - Main Road
- خیابان فرعی Secondary Road
- راه آهن Railway
- رودخانه River
- پل Bridge
- پستخانه Post Office
- پستخانه CNG Station
- هتل Hotel
- مهمانسرا Inn
- مکان تاریخی و گردشگری Tourist Attraction
- موزه Museum
- ترمینال Bus Terminal
- سینما Cinema
- بیمارستان Hospital
- ایستگاه راه آهن Rail Way Station
- منطقه مسکونی Building
- پوشش گیاهی Vegetation

مقایسه اطلاعات مکانی Source of Geospatial Information

نقشه‌های ۱:۲۰۰۰ از عکس‌های هوایی (سال ۱۳۷۹) 1:2000 Maps From 1/10000 Aerial Photographs (Year 2000)

سیستم تصویر: UTM Projection System: UTM



روش تصویر: WGS84 Reference Ellipsoid: WGS84

آدرس: تهران، خیابان معراج Meraj street, Azadi square - Tehran - Iran

صندوق پستی: ۱۶۸۴-۴۳۱۸۵ P.O. Box: 13185-1684

تلفن: ۰۲۱-۶۶۴۱۰۰۰۰ Tel: 021 660710017

مقیاس: 1:9250



جاذبه‌های گردشگری گرگان Tourist Attractions Of Gorgan

- امامزاده نور (اسحاق) Nur Shrine(Asa) C3
- بازار گرگان Gorgan Bazar C3
- قلعه خندان Khandan Castle C2
- کاخ آقامحمدخان Aqa Mohammadkhani Castle C4
- کاخ موزه گرگان Gorgan Museum Castle C4
- مدرسه عمادیه Emadiyeh School C3
- مسجد جامع Jame Mosque C3
- مسجد گلشن Golshan Mosque C3
- موزه گرگان Gorgan Museum B3

نقشه گردشگری گرگان Tourist Map Of Gorgan

معاونت شهرداری و وزارت راه و ترابری ایران

میدان شهرداری گرگان

1:9,250

